

La Ville de Chambéry et Chambéry métropole - Cœur des Bauges présentent

DU 9 AU 18 SEPT 2017

Foire de Savoie . Phare 1 . stand 3

CHAMBÉRY NOUVELLE AIRE

LA VILLE ET L'AGGLO
SE RÉINVENTENT AVEC VOUS

Dossier de presse

Direction mutualisée de la communication

Tel. 04 79 96 87 35

 ChambéryOfficiel

 @VilledeChambéry  @Chambérymetro

www.chambery.fr

www.chambery-bauges-metropole.fr

Pour la 3^{ème} année consécutive, la ville de Chambéry et Chambéry métropole – Cœur des Bauges donnent rendez-vous aux visiteurs de la foire de Savoie sur un même stand.

Du 9 au 18 septembre prochain les visiteurs pourront retrouver les deux collectivités sous la bannière « Chambéry nouvelle aire » dans le Phare 1, stand 3, à côté de la grande exposition.



« Chambéry nouvelle aire » c'est un territoire, la ville et l'agglo, qui se réinvente avec ses habitants.

A mi-chemin entre 2014 et 2020, le territoire, étendu depuis le 1er janvier au cœur des Bauges, est en pleine transformation et ce sera l'occasion de faire un point d'étape, et de se projeter vers l'avenir. Les visiteurs pourront notamment s'informer des bilans à mi-mandat des deux collectivités, et tout comprendre des grands projets futurs ou en cours :

- future piscine aqualudique,
- traversée cyclable de Chambéry,
- nouvelle gare multimodale,
- boulevard de la colonne,
- berges de la Leysse,
- écoquartier site Vetrotex,
- Cassine quartier connecté

Ils pourront aussi découvrir les démarches de concertation en cours et à venir dans le cadre des projets, et plus générales avec la Fabrique du territoire et le PLUi HD.

Le stand propose également un nouveau regard sur les attraits touristiques du territoire.

Les habitants seront aussi invités à s'approprier leur nouvelle agglomération en proposant un nom pour leur bassin de vie (Chambéry métropole – Cœur des Bauges est depuis le 1er janvier un nom provisoire suite à la fusion) et participer à un tirage au sort pour gagner des lots en lien avec le territoire.

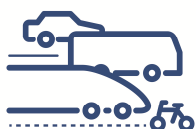
Pour animer le stand, des mini-conférences de 30 minutes maxi + questions/réponses seront organisées en fin journée.

Et comme tous les ans, les visiteurs pourront faire une pause désaltérante sur le stand Chambéry nouvelle aire grâce au bar à eau Nivolette !

Les visuels, les documents, la scénographie du stand et l'installation ont été préparés avec l'agence Vas-Y-Paulette et la société Ecora.

CHAMBERY NOUVELLE AIRE

Future piscine aqualudique, traversée cyclable de Chambéry, nouvelle gare multimodale, boulevard de la colonne, berges de la Leysse, écoquartier, Cassine quartier connecté, les visiteurs pourront tout comprendre de ces projets futurs ou en cours de réalisation, et constater leurs avancées. Ils pourront aussi découvrir les concertations en cours ou à venir.



LA NOUVELLE GARE MULTIMODALE

Avec le projet de pôle d'échanges multimodal, la gare s'ouvre et se dépasse pour devenir au cœur de la ville, un espace pour toutes les mobilités et un lieu à vivre.



UNE GARE + INTERMODALE + VIVANTE + LUMINEUSE + CONFORTABLE avec

- Un espace moderne d'accueil et de services pour les 3,5 millions de voyageurs avec guichets et billetterie TGV, TER, bus...
- Une grande halle lumineuse de 1500 m² dédiée aux voyageurs avec commerces et services de proximité et vue sur les montagnes
- Une passerelle cyclo-piétonne reliant le centre-ville au quartier de la Cassine et donnant accès aux quais
- Des espaces d'information et de conseils en mobilité
- Une Vélostation avec une consigne de près de 500 places
- Des bureaux : 2000m² de surface
- Un point d'information touristique
- Un service d'auto-partage et une station de taxis

PARVIS DE LA GARE, JE PARTICIPE

Le parvis de la gare côté centre-ville sera complètement réaménagé. Les habitants sont invités en octobre 2017 à s'exprimer sur différents scénarios. Livraison mi-2019.

COÛT

31,2 M€ HT d'investissement (bâtiments + passerelle)

- 47 % Chambéry métropole - Cœur des Bauges
- 22 % Région Auvergne Rhône Alpes
- 1 % Département
- 16 % Sncf
- 11 % Etat
- 3 % Europe



LA PISCINE AQUALUDIQUE

Avec la nouvelle piscine aqualudique du stade, en plus de Buisson Rond, tous les publics, particuliers, familles, clubs sportifs ou scolaires, pourront accéder à des équipements de qualité toute l'année.

Un équipement qui sera ouvert 340 jours par an contre 80 jours en été pour l'ancienne piscine, et d'une capacité d'accueil de 1 400 personnes en été et 900 en hiver.

Une architecture clin d'œil à l'histoire du site avec les toits qui rappellent la forme des charpentes des hangars industriels. L'ancienne entrée est également conservée, elle abrite le snack et les vestiaires d'été.



UN ESPACE EXTÉRIEUR 900 M² DE BASSIN DÉCOUVERT

- Un bassin de 50 m découpé en plusieurs espaces de nage, ludique et de bien être
- Un pentagliss
- Des jeux aqualudiques
- Des plages minérales

- Des solariums

UNE HALLE INTÉRIEURE QUI ABRITE

- Un bassin sportif de 25m avec 8 couloirs de nage
- Un bassin d'apprentissage
- Un bassin bien-être et ludique
- Une pataugeoire
- Une zone de relaxation avec sauna, hammam et jacuzzi

COÛT

15 M€ HT d'investissement

- 80 % Chambéry métropole - Cœur des Bauges
- 20 % Département et autres



LES BERGES DE LA LEYSSE

Avec les travaux de restauration des berges de la Leysse, la rivière emblématique de Chambéry deviendra une véritable « trame verte et bleue » au cœur de l'agglomération.



UNE RIVIERE PLUS SURE ET PLUS VIVANTE AVEC :

- La reconnexion de la Leysse avec ses zones humides
- La diversification des habitats aquatiques
- La consolidation et la reconstruction des digues
- L'élargissement de la Leysse

UNE RIVIERE RESTAUREE SUR 4,5 KM

Les berges du lit de la rivière ont été végétalisés avec la plantation de :

- 5 100 arbustes
- 900 arbres
- 41 600 saules arbustifs et arborés

COÛT

17 M€ HT d'investissement

- 35% Chambéry métropole -Cœur des Bauges
- 38% Etat
- 23% Agence de l'eau
- 4% Région Auvergne - Rhône-Alpes

A VISITER : À LA DÉCOUVERTE DE L'EAU DANS MON AGGLO

- Exposition du 15 au 27 septembre 2017
- Ancienne maison du tourisme à Chambéry



LA TRAVERSEE CYCLABLE DE CHAMBERY

Avec la nouvelle traversée cyclable de Chambéry, la création d'un itinéraire sécurisé est lancée pour rejoindre les avenues vertes nord et sud et la voie verte de la Leysse.



UN AMENAGEMENT CYCLABLE SECURISE ENTRE LE QUAÏ DES ALLOBROGES ET LE QUAÏ DU JEU DE PAUME POUR UNE 1ERE PHASE DE TRAVAUX.

Piétons, cyclistes, automobilistes auront leurs voies dédiées. Une fois les aménagements réalisés, la piste cyclable du Verney sera supprimée pour stopper les conflits d'usage. La Cité des Arts et le centre-ville seront accessibles via l'avenue Pierre Lanfrey et la rue Marcoz.

Quai des Allobroges

- Création d'un double sens cyclable côté Leysse et parking Verdun.

- Réalisation d'une liaison piétonne longeant la piste cyclable.
- Travaux réalisés entre juillet et novembre 2017.

Rond-point Maréchal Leclerc

- Aménagement pour faciliter la transition entre les nouvelles pistes cyclables entre le quai des Allobroges, le quai du Jeu du Paume et la rue du Bon Pasteur. 2 possibilités pour le traverser : les cyclistes aguerris s'inséreront dans le rond-point, les familles pourront en faire le tour via des aménagements spécifiques.
- Travaux réalisés de juillet à août 2017.


Quai du Jeu de Paume

- Création d'un double sens cyclable parallèle au jardin du Verney.
- Travaux réalisés de septembre à octobre 2017.

COÛT

901 203€ HT d'investissement

- 55% Chambéry métropole -Cœur des Bauges
- 39% État
- 6% Ville de Chambéry



LE BOULEVARD DE LA COLONNE

Avec la transformation du boulevard de la Colonne, une continuité verte sera créée avec le jardin du Verney.

25% de la surface totale sera végétalisée entre la statue de la Sasson et la fontaine des Éléphants soit 1500 m² de bitume en moins.



UN PARC URBAIN EN PLEIN CŒUR DE LA VILLE

- Une ambiance de parc et une promenade où flâner

- Des espaces de détente, de jeu et d'animation
- Différents végétaux plantés autour des platanes qui auront pu être conservés, pour plus de biodiversité
- Une partie laissée libre pour accueillir des manifestations
- Un cheminement piétonnier vers la place des Eléphants
- Le boulevard du Théâtre aménagé selon un esprit « village »

UN CHOIX DES HABITANTS

Une concertation à l'initiative de la ville de Chambéry a été menée au 1^{er} semestre 2017 pour associer les habitants au devenir du boulevard de la Colonne. 3 étapes ont eu lieu.

Etape 1 : hiver 2016-2017

Diffusion d'un questionnaire sur les usages et paysages du boulevard, 1400 réponses reçues.

Etape 2 : début mai 2017

Une semaine d'ateliers participatifs avec plus de 100 participants

Etape 3 : du 11 au 19 mai 2017

Vote en ligne parmi 3 scénarios d'aménagements avec les résultats suivants : 74% pour le scénario 3 « parc urbain », 15 % pour le n°1 « Bienvenue en centre-ville » et 11% pour le n°2 « Rendez-vous aux Boulevards ».

BOULEVARD DE LA COLONNE, JE PARTICIPE

Après la concertation à l'initiative de la ville du 1^{er} semestre 2017, les habitants seront à nouveau invités à s'exprimer lors de la concertation réglementaire sur l'avant-projet détaillé.



L'ECOQUARTIER SUR LE SITE DE VETROTEX

Avec le futur écoquartier, l'entrée « centre-nord » de la ville se métamorphose en un quartier innovant et durable.



UN QUARTIER A VIVRE

- Construction de 800 logements dont une résidence services pour seniors
- Création d'un parc public en bord de Leysse
- Des places de stationnement privatives et un parking public mutualisé
- 2 000 m² de locaux associatifs, commerces et services de proximité

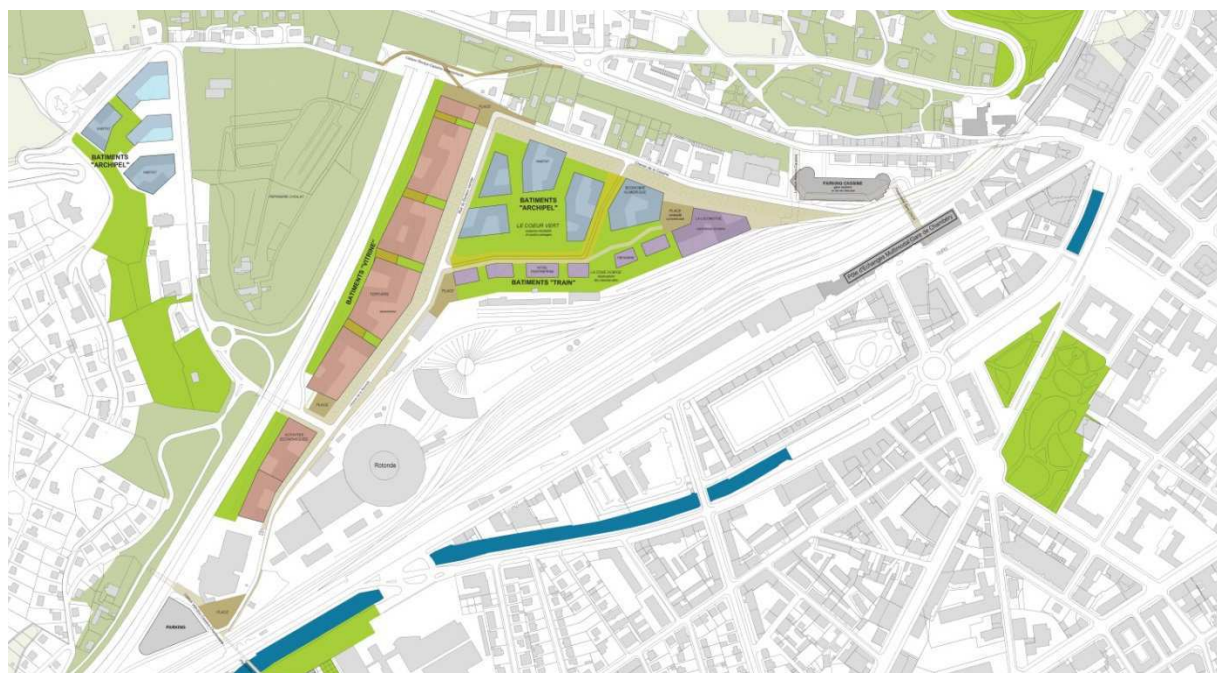
UNE SITUATION PRIVILEGIEE

- Au cœur du secteur centre-nord et sa dynamique de projets structurants.
- À deux pas du centre-ville et des futurs pôles d'emploi de l'agglomération chambérienne.
- Aménagement d'une rue et d'un pont vers l'avenue de la Boisse pour créer une liaison circulante est-ouest de Chambéry.



LA CASSINE QUARTIER CONNECTEE

Avec la transformation du quartier, la Cassine va devenir une pépite, au cœur de l'agglomération, connectée à tous les modes de transport (gare, autoroute...). Une nouvelle entrée de ville où l'ambition est d'accueillir des sièges régionaux et nationaux de grandes entreprises et de créer un lieu de vie branché et animé de jour comme de nuit.



LA CASSINE DU FUTUR

- Un espace de coworking pour répondre aux nouveaux modes de travail
 - 112 000 m² de surface dont :

- 85 000 m² de locaux économiques
- Plus de 200 nouveaux logements
- Des locaux pour les entreprises qui innovent et les start-up
- Des logements expérimentaux autonomes en énergie
- Un lieu animé et branché qui vit avec son époque
- Des espaces publics, lieux totem
- Un quartier qui s'épanouit jour et nuit
- Des jardins partagés en lien avec le passé du site
- Des bâtiments performants et éco-responsables
- Une vitrine du savoir-faire local

LA CASSINE, JE PARTICIPE

Plusieurs procédures de concertation liées à différentes étapes du projet auront lieu d'octobre 2017 à janvier 2018



UNE DESTINATION SURPRENANTE

Des escapades inattendues, près de chez vous, dans un cadre de vie exceptionnel et en pleine nature, c'est la promesse de la nouvelle destination touristique de Chambéry - Challes-les-Eaux - Bauges.



EXPLORER, PARTAGER, S'EMOUVOIR

- Le plus grand lac naturel de France
- Une grande diversité d'activités pour tous, en particulier pour les enfants.
- Une richesse culturelle et patrimoniale dont Chambéry ville d'art et d'histoire
- 2 parcs naturels régionaux dont un labellisé Géoparc à l'Unesco
- Des itinéraires vélo pour tous les goûts et toutes les pratiques
- 800 km de sentiers de randonnées
- Le plus grand domaine nordique en France avec plus de 150 km de pistes

- 1 stade de biathlon ouvert été comme hiver accueillant des compétitions internationales
- 2 stations de sports d'hiver et une base de loisirs attractive
- Des spots de canyoning et des sites de spéléo reconnus en France
- Des vignobles de renommée internationale

L'AMBITION DU SCHEMA TOURISTIQUE DE L'AGGLOMERATION

Chambéry métropole - Cœur des Bauges veut faire de l'agglomération une destination incontournable de loisirs de montagne et d'outdoor 4 saisons, dotée d'une offre culturelle et patrimoniale de référence dans le top 5 de France.

La feuille de route pour atteindre cette ambition :

- promouvoir la nouvelle destination,
- aménager, équiper et améliorer l'offre de loisirs et d'hébergements,
- développer l'hospitalité et la culture touristique de l'ensemble des acteurs.



LA FABRIQUE DU TERRITOIRE

Un an d'écoute et des milliers d'idées recueillies pour imaginer et fabriquer ensemble notre territoire pour demain. Place maintenant à l'écriture du Projet d'agglomération, véritable feuille de route pour le territoire à l'horizon 2030.

1 AN DE CONCERTATION

- + de 3 000 contributions
- 50 habitants sélectionnés dans le panel
- 741 participants aux ateliers
- 7 ateliers ouverts à tous
 - 1 atelier Agents
 - 1 atelier Élus
- 40 rencontres dans le cadre des 20 chantiers
- 715 réponses au sondage
- 9 conférences flash
- 400 personnes à la soirée de restitution de la concertation du 6 juillet 2017

+ DE 3 000 CONTRIBUTIONS, PARMİ ELLES :

- La fusion des agglomérations de Grand Lac et de Chambéry métropole - Cœur des Bauges
- Une tarification unique pour tous les habitants en matière de sport, culture et loisirs
- Le déploiement de l'internet très haut débit sur tout le territoire
- Un réseau de transport unique entre les agglomérations de Chambéry et d'Aix-les-Bains
- 100% de menus bio et locaux dans les cantines de l'agglomération
- Plus d'étudiants en apprentissage et en alternance

- Une nouvelle offre de logements « intermédiaires » entre domicile et établissement médicalisé
- Un nouveau mode de transport par câble dans l'agglomération
- Des coopératives d'habitants pour la production d'énergie renouvelable

La restitution de la concertation est disponible sur www.lafabriqueduterritoire.fr et sur Facebook/Lafabriqueduterritoire



LE PLUi HD

PLUi pour Plan Local d'Urbanisme intercommunal et HD pour Habitat et Déplacements.

Elaboré à l'échelle des 38 communes de l'agglomération, le PLUi HD définit les usages du territoire tout en tenant compte de ses spécificités et contraintes, réfléchies dans le cadre du Projet d'agglomération.

A QUOI CA SERT ?

C'est un document de planification du territoire, il remplacera le programme local de l'habitat (PLH), le plan de déplacements urbains (PDU), les plans d'occupation des sols (POS) et PLU communaux.

Il règlementera l'utilisation des sols : déclaration préalable, permis de construire, permis de démolir... et répartira les différents type d'occupation des sols : urbain, agricole, commercial, réserves foncières...

CA CHANGE QUOI POUR LES HABITANTS ?

Chaque commune reste acteur du PLUi HD. Les habitants continueront à s'adresser à leur mairie pour déposer leurs permis de construire, de démolir, autorisations de travaux... À partir de 2020, ce sont les règles définies le PLUi HD dans qui feront référence.

LES ETAPES DE REALISATION DU PLUi HD

- 2016 Le diagnostic
- 2017 Le Projet d'Aménagement et de Développement Durables
- 2017-2018 La traduction réglementaire
- 2018-2019 L'arrêt et l'approbation

PLUi HD, JE PARTICIPE

À chaque phase, sa concertation pour collecter l'avis des habitants.

À venir : les ateliers habitants autour du Projet d'Aménagement et de Développement Durables (PADD)

- Mardi 17 Octobre : Bassens
- Mercredi 25 Octobre: Saint-Jeoire-Prieuré
- Vendredi 27 Octobre: Les déserts
- Mardi 31 Octobre: Le Châtelard
- Vendredi 3 Novembre : Cognin
- Mercredi 8 Novembre : Sonnaz

Horaires et salles sur www.chambery-bauges-metropole.fr/plui-hd-ateliers

NOM D'UNE AGGLO

Chambéry métropole et la communauté de communes de Coeur des Bauges ont fusionné depuis le 1^{er} janvier 2017 et s'appellent provisoirement Chambéry métropole - Coeur des Bauges. Pour baptiser cette nouvelle agglomération, une campagne de recherche de nom est lancée. Elle se déroule en deux parties.



- *Etape 1* : Du 9 au 18 septembre chacun est invité à proposer un nom en ligne sur www.nomduneagglo.fr ou sur le stand de Chambéry nouvelle aire à la Foire de Savoie.

Sur le stand les visiteurs pourront proposer un nom via une tablette géante, des petites tablettes et des bulletins papier. Le site www.nomduneagglo.fr propose aux habitants de réfléchir à leur territoire à travers quelques questions pour les aider à trouver un nom pour l'agglo. Une vidéo sur les missions de la communauté d'agglomération est également disponible.

En proposant un nom, les visiteurs du stand ainsi que les internautes pourront participer à un tirage au sort pour gagner des lots en lien avec le territoire : visite guidée de la ville de Chambéry, place pour le Phare, forfait de ski, entrée pour la piscine ou la patinoire...

- *Etape 2* : À l'issue de la première phase, 3 noms seront retenus. Puis les habitants seront à nouveau invités à s'exprimer en votant en ligne sur www.nomduneagglo.fr pour leur proposition préférée du 29 septembre au 15 octobre prochain.

A LA DECOUVERTE DE CHAMBERY NOUVELLE AIRE

Pour animer le stand, des conférences seront proposées en fin de journée aux visiteurs de la foire.

PROGRAMME DES CONFERENCES

Durée 30 minutes + questions/réponses

- **Lundi 11 septembre - 17h30**

Qualité de l'air, la ville et l'agglomération s'engagent

En présence de Luc Berthoud, *vice-président de Chambéry métropole - Cœur des Bauges chargé de l'agriculture périurbaine, des cours d'eau, du développement durable, des espaces naturels et de la transition énergétique*, Aloïs Chassot *4^{ème} adjoint de la ville de Chambéry au développement durable, technologies innovantes, transition énergétique et communication* et Guillaume Brulfert *référént territorial Savoie chez Atmo Auvergne-Rhône-Alpes*.

- **Mardi 12 septembre - 17h30**

Aménagements urbains, quelle ville pour demain ?

En présence de Josiane Beaud, *1^{ère} adjointe de la ville de Chambéry au rayonnement de la ville et de l'agglomération, urbanisme, transports, circulation et stationnement*, et Anne Orard, *directrice de projet à la direction du développement urbain et aménagement de la ville de Chambéry*.

- **Mercredi 13 septembre - 17h30**

Focus sur « Connectons-nous » l'événement du numérique en famille

En présence de Driss Bourida, *vice-président de Chambéry métropole - Cœur des Bauges chargé du renouvellement urbain, de la politique de la ville et de l'action sociale* et Aloïs Chassot, *conseiller délégué de Chambéry métropole - Cœur des Bauges, chargé de l'économie numérique et du territoire connecté auprès du Président*.

- **Jeudi 14 septembre - 17h30**

Boulevard de la Colonne, un projet construit avec les habitants

En présence de Josiane Beaud, *1^{ère} adjointe de la ville de Chambéry au rayonnement de la ville et de l'agglomération, urbanisme, transports, circulation et stationnement*, Sylvie Koska, *3^{ème} adjointe de la ville de Chambéry aux ressources humaines et démocratie participative*.

- **Samedi 16 septembre - 15h**

La Véloroute des PréAlpes (V63), une nouvelle offre remarquable d'itinéraire vélo

En présence de Michel André, *conseiller délégué de Chambéry métropole - Cœur des Bauges chargé du tourisme auprès du 5^{ème} VP* et Cyril Lailly *directeur de Grand Chambéry Alpes Tourisme*.

D' AUTRES TEMPS FORTS

- **Lundi 11 septembre - 11h30**

Lancement de la 8^{ème} édition du concours Initiative au féminin

La ville et l'agglomération accueille le 11 septembre à 11h30 sur leur stand le lancement de la 8^{ème} édition du concours Initiative au féminin organisé Auvergne-Rhône-Alpes Active et Initiative Auvergne-Rhône-Alpes et relayé au niveau local par Adises active Pays de Savoie et Initiative Savoie.

Ce concours vise à promouvoir la réussite et l'épanouissement des femmes qui ont créé et qui dirigent leur entreprise, pour en inspirer d'autres et provoquer une contagion positive.

Cette 8^{ème} édition sera peut-être l'occasion pour ADISES Active et Initiative Savoie de voir une des créatrices qu'elles accompagnent et financent récompensées parmi les 4 créatrices d'entreprise de la région Auvergne Rhône-Alpes.

4 prix seront remis en décembre : un prix « entreprendre en territoire rural », « entreprise innovante », « entreprendre dans les quartiers prioritaires » et le « Grand prix ».

- **Lundi 18 septembre - 11h30**

Temps de remerciement de toutes les personnes investies dans la réalisation du stand

La ville de Chambéry et Chambéry métropole - Cœur des Bauges ont fait appel, comme chaque année, à des agents volontaires pour tenir le stand et échanger avec les visiteurs. Une quarantaine d'agents ont répondu présents.

Le dernier jour de la foire, le lundi 18 septembre, les deux collectivités organisent un temps particulier pour remercier tous les agents volontaires et tous ceux qui ont contribué à la réalisation du stand.

A LA FOIRE. J' Y VAIS EN BUS OU A VELO. L' ENTREE EST GRATUITE

> en bus

Entrée gratuite sur présentation d'un titre de transport Stac.

Accès à la foire : lignes 1 > arrêt le Phare/Parc-Expo et la ligne chrono C > arrêt Bissières

> à vélo

Accès à la foire : par l'avenue verte nord (sortie par l'avenue du Grand Ariétaz) et par la piste cyclable de l'avenue de La Motte-Servolex.

Un parking vélo gratuit et surveillé est proposé par la Vélostation, à côté de l'entrée de la foire, pendant toute la durée de la foire et aux mêmes horaires d'ouverture.

Un vélobulle, service de la Vélostation, sera présent tous les jours de la foire de 13h à 18h pour amener les visiteurs vers l'entrée de la foire depuis les parkings éloignés ou bien les raccompagner à leur sortie. Le jeudi 14 septembre, journée des seniors, le vélobulle fonctionnera toute la journée de 10h à 18h.

> **à noter également** : Le Stac et la Vélostation seront présents pour la première fois à la foire sur un même stand, afin de promouvoir les mobilités l'intermodalité en matière de déplacement, face au stand Chambéry nouvelle aire.

A LA FOIRE COMME A LA MAISON. JE TRIE MES DECHETS !

Chambéry métropole- Cœur des Bauges facilite le tri des déchets en mettant des totems de tri à disposition des visiteurs.