

**Plan
Local d'Urbanisme**

ANNEXES

PLAN DE PREVENTION DU RISQUE
INONDATIONS

PLANCHE 2

Cartographie réglementaire

P.P.R.I approuvé par arrêté préfectoral du 28 Juin 1999




Révision partielle approuvée par arrêté préfectoral

le 07 décembre 2011

Mise à jour n°14 : 13 MARS 2012

Echelle : 1/5000

PLU-3.5.1.b

-
-  PPRI COMMUNE DE CHAMBERY : Zone 1 non urbanisable
 -  PPRI COMMUNE DE CHAMBERY : Zone 2 non constructible
 -  PPRI COMMUNE DE CHAMBERY : Zone 3 constructible sous conditions