



Cartographie réglementaire avec cotes de référence

Dossier Approuvé







Décembre 2011



Echelle : 1/5000

SSR

LEGENDE

-  Périmètre de révision
-  Zone non urbanisable
-  Zone non constructible
-  Zone constructible sous conditions
-  Cote de référence en NGF
-  Profil de référence



CHAMBERY



VILLE DE CHAMBERY
POLE URBANISME REGLEMENTAIRE

**CARTOGRAPHIE
REGLEMENTAIRE AVEC
COTES DE REFERENCES
DU PPRI DU BASSIN
CHAMBERIEN**