

## CE QUE VOUS ALLEZ VOIR au cours de la balade

Four du Carré

Lavoir de Putigny



### B Four du village du Carré

### I Vieux four de Putigny

Faire son pain une ou deux fois par mois était courant jusqu'aux années 1930-40. L'arrêt des moulins, la baisse de la production familiale de céréales et l'implantation de boulangeries rurales ont entraîné peu à peu la fermeture des fours à pains. Deux fours subsistent et continuent à fonctionner, après restauration, grâce à des volontaires du village du Carré et de Putigny.

### C Côte Bardon


Ancienne carrière, ce site a été aménagé en lieu de promenade, et de loisirs mais aussi en base d'entraînement pour le trail et le VTT.

### H Lavoir de Putigny et son oratoire

Construit aux frais du Comte Bracorens de Savoiron vers 1900, il possède un oratoire qui rappelle la connotation sacrée de l'eau. La construction de ces lavoirs est liée à une prise de conscience de l'importance de l'hygiène mais aussi de l'entretien du linge.

Mairie-école

Chapelle de Saint-Ombre



### L Mairie-école

Bâtiment construit au lendemain de l'Annexion de la Savoie à la France (1864-1967). [Vérifier dates](#)

### M Chapelle de Saint-Ombre

Seul reste de l'ancienne église de Chambéry-le-Vieux, détruite en 1866. Elle correspond au chœur de cette église sur lequel on a transféré l'ancien portail romain (XIII<sup>e</sup> siècle). Elle a été ornée de décors en trompe-l'œil. Dans cette ancienne église se trouvait la statue de la Vierge de Saint Ombre, sous la protection de laquelle on venait, en pèlerinage, placer les enfants ombrageux et peureux.

À noter qu'à proximité du presbytère se trouve un étonnant cadran solaire horizontal gravé dans une plaque de bronze. Daté de 1868, il porte outre la ronde des heures en chiffres arabes une laconique sentence morale: *Ultimam time* (redoute la dernière).



### N Église

Construite avec peu de moyens par l'architecte Fivel entre 1859 et 1864. Son clocher, placé de façon originale contre le chœur de l'église, abrite depuis 1984 une horloge installée par l'entreprise Paccard.

## Balades et randonnées pédestres autour de Chambéry-le-Vieux

Ancienne ferme de 1800

Église de Chambéry-le-Vieux



**MERCI DE RESTER SUR LE SENTIER BALISÉ  
ET DE RESPECTER LES LIEUX QUE VOUS  
TRAVERSEZ**

**VOS ANIMAUX DOIVENT ÊTRE  
TENUS EN LAISSE**



**Faites attention aux cultures  
et aux animaux**

**Ne jetez pas vos déchets**



Pendant votre randonnée, si vous rencontrez une anomalie (balisage manquant ou dégradé, danger potentiel, etc.), merci de le signaler à la mairie de quartier de Chambéry-le-Vieux : 04 79 62 24 54.

## CE QUE VOUS NE VERREZ PAS AU COURS DE LA BALADE... mais que vous pouvez découvrir par vous-même

Caserne des pompiers

Ferme de Roberty



### D Caserne des pompiers

Les incendies étant fréquents dans les fermes aux toits recouverts de chaume, la commune acheta en 1866 un terrain en hauteur, à Putigny, pour y construire un hangar à pompes. Ce bâtiment, comme beaucoup d'autres travaux, fut édifié par le biais de corvées, la commune n'ayant pas les moyens de payer des professionnels. Ce local réhabilité est aujourd'hui utilisé pour la préparation du pain qui cuira ensuite dans le four de Putigny.

### F Château de Candie

Vaste demeure signalée dès le XIV<sup>e</sup> siècle dont l'élément le plus ancien est aujourd'hui le pigeonnier. De nombreux propriétaires s'y sont succédé avant que le château ne soit transformé dans les années 1980 en hôtel-restaurant de prestige.

### G Ferme de Roberty

(aussi appelée maison-forte de Saint-Ombre)

La maison-forte de Roberty tient son nom de la famille qui l'a possédée au XVII<sup>e</sup> siècle. La construction des XV<sup>e</sup> et XVI<sup>e</sup> siècles, avec fenêtre à meneaux et tour carrée décapitée qu'on peut encore voir aujourd'hui, a succédé à un édifice plus ancien dont on ignore tout. Après les Roberty, la maison-forte transformée en ferme a appartenu à plusieurs familles (Salteur, Fernex de Mongex...) avant de devenir la propriété Mollard en 1973, famille qui l'exploitait déjà depuis une vingtaine d'années. Cette ferme est aujourd'hui, avec la ferme de la famille Padey, l'une des deux dernières exploitations agricoles de Chambéry-le-Vieux.

### K Stèle du Commandant Bulle

Le monument a été élevé près de l'emplacement où fut retrouvé en août 1944 le corps de Jean-Marie Bulle chargé d'organiser la Résistance dans la région du Beaufortain et du Val d'Arly. Afin de voir couler le moins de sang possible, il s'était rendu aux forces nazies à Albertville. Il fut abattu, tout comme Paul Vachez, un habitant de Chambéry-le-Vieux employé aux chemins de fer, dont la place de la Mairie porte le nom.

Et aussi...

### E J Deux chênes centenaires

### A Une ancienne ferme datant de 1800

Stèle du Cdt Bulle

Ancienne ferme de 1800



# BALADES ET RANDONNÉES PÉDESTRES AUTOUR DE CHAMBÉRY-LE-VIEUX

Côte Bardon



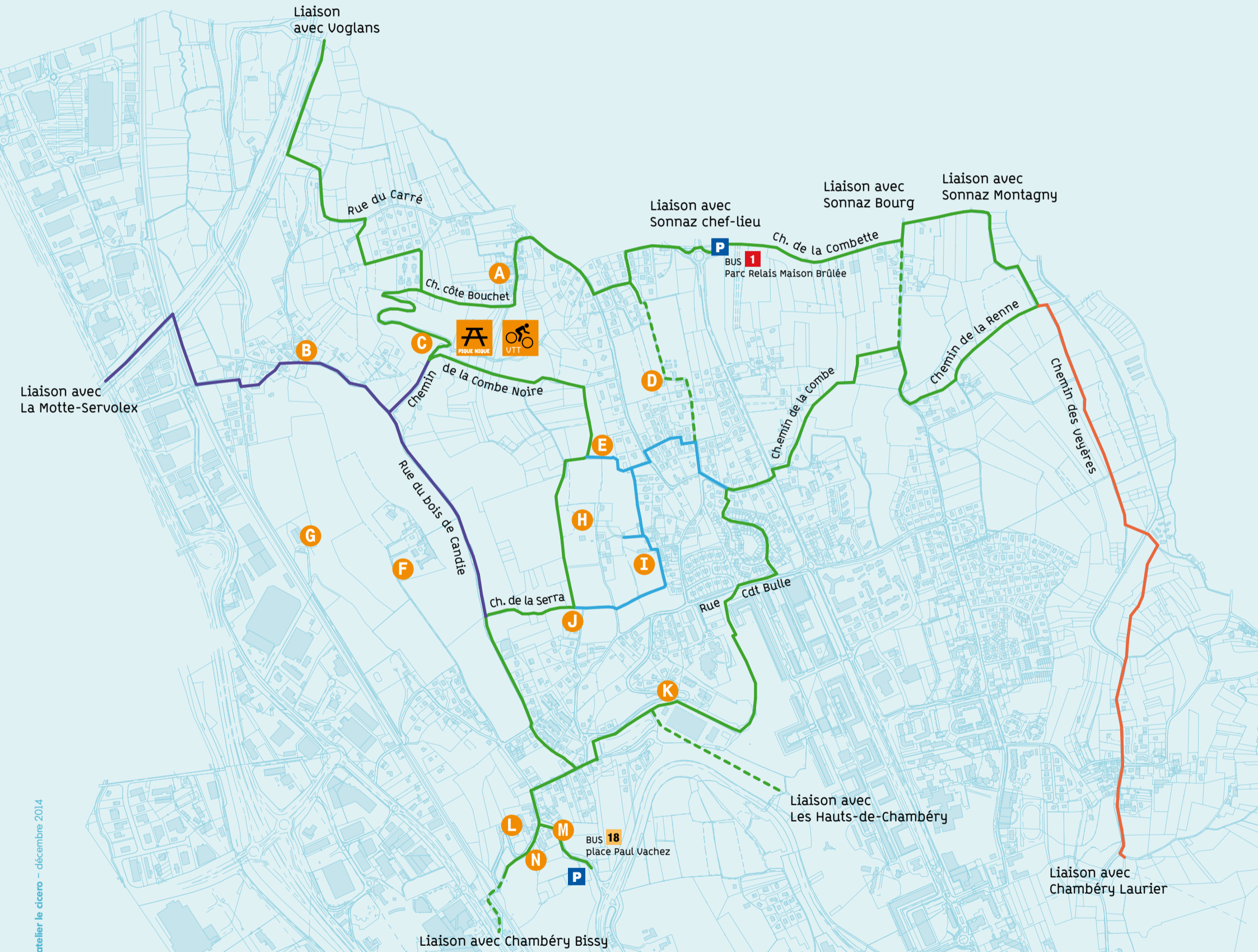
Château de Candie



Vieux four de Putigny



Église de Chambéry-le-Vieux



atelier le cicero - décembre 2014

## LÉGENDE

- sentier des Combes (3h)
- sentier des lavoirs (1h30)
- sentier de liaison avec l'avenue verte
- sentier de liaison avec le sentier des Monts
- - - sentier de traverse

- |   |   |                                      |
|---|---|--------------------------------------|
| <b>A</b> Ancienne ferme (XIX <sup>e</sup> siècle) | <b>F</b> Château de Candie                              | <b>J</b> Chêne centenaire            |
| <b>B</b> Four du Carré (intérieur)                | <b>G</b> Ferme de Roberty (maison-forte de Saint-Ombre) | <b>K</b> Stèle du Commandant Bulle   |
| <b>C</b> côte Bardon                              | <b>H</b> Lavoir de Putigny                              | <b>L</b> Mairie-école                |
| <b>D</b> Caserne des pompiers                     | <b>I</b> Vieux four de Putigny                          | <b>M</b> Chapelle de Saint-Ombre     |
| <b>E</b> Chêne centenaire                         |   | <b>N</b> Église de Chambéry-le-Vieux |